



REGIONE PIEMONTE
PROVINCIA del Verbano Cusio Ossola
COMUNE di FORMAZZA
Cava di serizzo formazza
BORT SOPRA FOPPIANO

DOMO GRANITI s.r.l.
Via Leonardo da Vinci 36 - 28859 Trontano (VB)

Progetto di variante del piano di coltivazione
per la ripresa dell'attività estrattiva

(Autorizzazione D.D. N. 77 del 03/12/2014 - Proroga
D.D. 1279 del 02/12/2019 scaduta in data 22/06/2022)

Fase di Valutazione della procedura di V.I.A. - L.R. 13/2023

Istanza di rinnovo dell'autorizzazione

Art. 19 Co. 4 L.R. 23/2016 - L.R. 45/89 - D. Lgs 42/2004 - D.Lgs 152/2006

INTEGRAZIONI

Verbale prima seduta Conferenza di Servizi del 30/01/2025

Piano di coltivazione - Sezione 6-6
Profilo attuale / 5 anni / 10 anni / 15 anni

Tavola N. 38_INT

Scala 1 : 1000

Dott. Geol. Claudio GAGLIARDI

Domicilio fiscale: Via Attilio Binda, 175
28845 Domodossola (VB)
Studio:c/o Domo Graniti srl - Via Leonardo da Vinci,36
Zona Industriale Croppo - 28859 Trontano (VB)
Tel. 0324.249096 - 334/6219434
E-mail: info@domograniti.it - cgagliardi.geologo@gmail.com



Agr. dott. Nat. Stefano CROSETTO

Via Puccini, 5
100308 Settimo Tor (TO)
Tel. 347/0908182
E-mail: stefano.crosetto@gmail.com



Maggio 2025

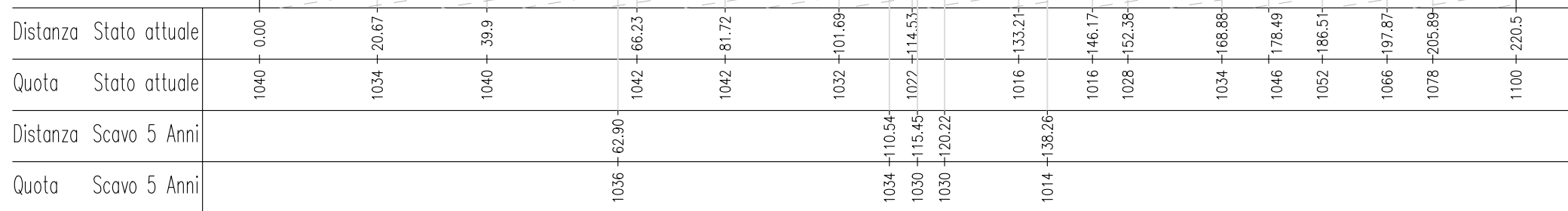
LEGENDA

- Profilo stato attuale
- Profilo scavo finale 5 Anni
- Profilo scavo finale 10 Anni
- Profilo scavo finale 15 Anni
- Profilo sistemazione finale 5 Anni
- Profilo sistemazione finale 10 Anni
- Profilo sistemazione finale 15 Anni

- FASE 1 - scavo in roccia / accumuli sfridi di coltivazione e coltre di copertura rimaneggiata
- FASE 2 - scavo in roccia / accumuli sfridi di coltivazione e coltre di copertura rimaneggiata
- FASE 3 - scavo in roccia / accumuli sfridi di coltivazione e coltre di copertura rimaneggiata
- FASE 4 - scavo in roccia / accumuli sfridi di coltivazione e coltre di copertura rimaneggiata
- FASE 4a - scavo in roccia / accumuli sfridi di coltivazione e coltre di copertura rimaneggiata
- FASE 4b - scavo in roccia / accumuli sfridi di coltivazione e coltre di copertura rimaneggiata
- FASE 5 - scavo in roccia / accumuli sfridi di coltivazione e coltre di copertura rimaneggiata
- FINALE 5 ANNI - Scavo / riempimento
- FINALE 10 ANNI - Scavo / riempimento
- FINALE 15 ANNI - Scavo / riempimento
- Coltre di copertura detritica e glaciale in posto
- Accumulo di crollo
- Accumuli sfridi di cava precedenti attività
- Substrato roccioso affiorante e subaffiorante
- Muri in blocchi di cava
- Deviazione e regimazione tratto finale alveo Rio Pianezze con blocchi di cava riquadrati


SEZIONE 6

Scala 1:1000
FONDAMENTALE 980 mt



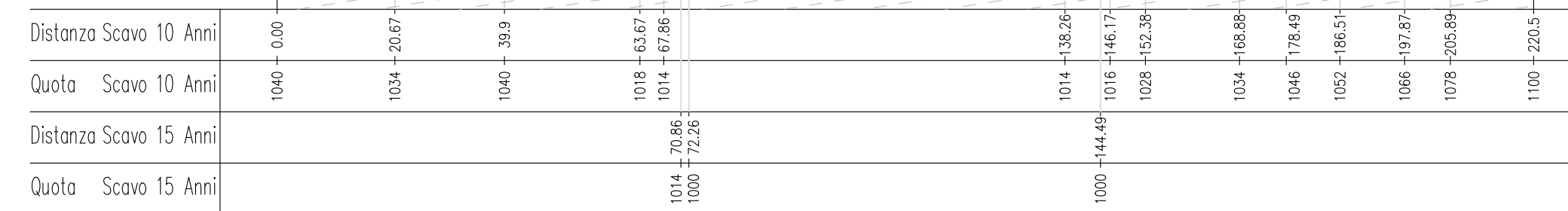
SEZIONE 6

Scala 1:1000
FONDAMENTALE 980 mt



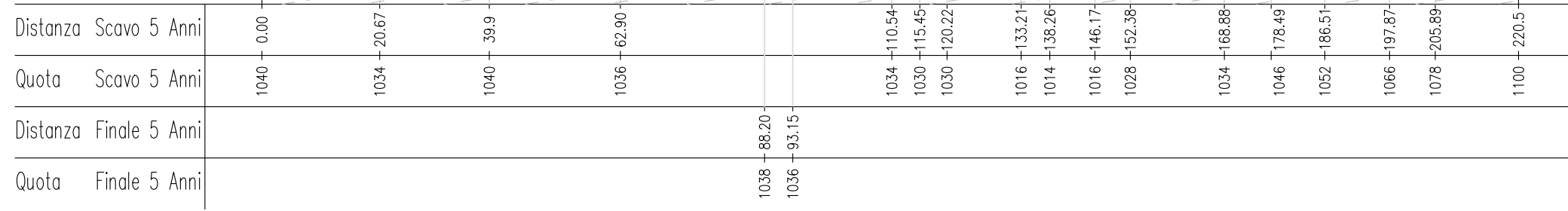
SEZIONE 6

Scala 1:1000
FONDAMENTALE 980 mt




SEZIONE 6

Scala 1:1000
FONDAMENTALE 980 mt



SEZIONE 6

Scala 1:1000
FONDAMENTALE 980 mt



SEZIONE 6

Scala 1:1000
FONDAMENTALE 980 mt

